

Excavacions arqueològiques d'urgència a les comarques de Lleida



Excavacions Arqueològiques a Catalunya

DEPARTAMENT DE CULTURA DE LA GENERALITAT DE CATALUNYA

*EXCAVACIONS ARQUEOLÒGIQUES
D'URGÈNCIA
A LES COMARQUES DE LLEIDA*

Direcció General del Patrimoni Cultural
Servei d'Arqueologia

EXCAVACIONS
ARQUEOLÒGIQUES
D'URGÈNCIA
A LES COMARQUES DE
LLEIDA



DEPARTAMENT DE CULTURA DE LA
GENERALITAT DE CATALUNYA
Barcelona, 1989

Institut català de bibliografia. Dades CIP

Excavacions arqueològiques d'urgència a les comarques de Lleida
Referències bibliogràfiques
ISBN 84-393-1058-7

I. Catalunya. Generalitat. Servei d'Arqueologia II. Col·lecció
1. Excavacions arqueològiques – Lleida (Província) 2. Lleida (Província) – Arqueologia 3. Catalunya – Arqueologia
902.2(467.12)

Primera edició:
Octubre 1989

Tiratge: 1.200 exemplars

Disseny de la coberta: Tone Høverstadt i Lone Geest

Fotografia de la coberta: Congost de Mont-Rebei (J. de la Vega)

© Departament de Cultura de la Generalitat de Catalunya i autors

Edita: Departament de Cultura

Fotocomposició: Foinsa

Reproducció: Gamma-3

Impressió: Imprenta Juvenil, carrer Maracaibo, 11 - 08030 Barcelona

Dipòsit Legal: B.38.486-89

ISBN: 84-393-1058-7

SUMARI

Treballs arqueològics a la Cova Colomera o de les Gralles (Sant Esteve de la Sarga — Mur, Pallars Jussà)	9
Excavacions d'urgència al Secanet (Puigverd de Lleida, Segrià)	69
Avanç dels resultats de l'excavació del fons de cabana de l'Edat del Bronze del Tapió a Gimenells (Alpicat, Segrià)	71
L'excavació d'urgència del Túmul del Tancat (la Granja d'Escarp, Segrià)	84
Avanç de les excavacions al poblat ibèric dels Vilars d'Arbeca (les Garrigues)	98
Les excavacions d'urgència a Iesso (Guissona, la Segarra)	108
Prospeccions a la necròpolis del pla de Prats (la Cerdanya)	125
Les restes òssies humanes de Prats (de Cerdanya). Estudi antropològic (I)	130
Excavacions al jaciment romà del pla de Prats (la Cerdanya)	133
Les restes òssies humanes de Prats de Cerdanya. Estudi antropològic (II)	162
Forn de Sant Martí de Maldà (l'Urgell)	165
Excavacions a l'església de Sant Pere de Bellver d'Ossó (Ossó de Sió, l'Urgell)	171
Excavacions d'urgència al cementiri vell de Granyena de les Garrigues (Les Garrigues)	181
Excavacions d'urgència a l'Antic Portal de Magdalena (Lleida, Segrià)	203
Excavacions d'urgència a l'església de Sant Martí de Lleida (Segrià)	227
Informe dels treballs realitzats en el pany de muralla dels carrers de Sant Antoni i la Paloma de Lleida (Segrià)	238
Primers resultats de l'excavació de Martinet (la Cerdanya)	249

EXCAVACIONS D'URGÈNCIA AL SECANET (PUIGVERD DE LLEIDA, SEGRIÀ)

Josep Gallart i Fernández

Al mes de gener de 1984 en uns camps de conreu propietat del senyor A. Andreu, en els quals s'hi havien fet extraccions de terres i anivellaments del terreny, un membre del Grup de Recerques Arqueològiques «La Femosa» hi localitzà dues clapes de cendres, en una de les quals hi havia un petit fragment informe de ceràmica a mà. Aquestes taques es veia clarament que s'havien escapat pels treballs d'extracció de terres.

Aquests camps de conreu estan situats en una terrassa de graves del costat dret del torrent de La Femosa, a la partida del Secanet, dins del terme municipal de Puigverd de Lleida, a un quilòmetre al nord d'aquesta població i al costat mateix de l'estació de trens. Es localitza a 0° 43'55" de longitud est del meridià de Greenwich i a 41° 33'12" de latitud nord, en el full 388, «Lérida», del mapa a escala 1:50.000 del Instituto Geográfico y Catastral.

En vista de la naturalesa de les restes i després d'obtenir el consentiment del propietari dels terrenys, sol·licitarem el corresponent permís d'excavació d'urgència al Servei d'Arqueologia, el qual ens l'atorgà ràpidament, i durant els dies 14 i 15 del mateix mes procedírem a efectuar l'excavació, ajudats en aquesta tasca pels membres de l'esmentat grup de recerques i pels senyors A. Mir i J. Ribes.

La primera estructura que excavàrem estava situada prop del límit dels terrenys rebaixats, només en quedava un cercle de cendres d'uns 60 cm de diàmetre i uns 5 cm de gruix. Sobre aquest cercle aparegué un petit fragment informe de ceràmica feta a mà, amb la pasta de color negre i granets de quars i mica com a desgreixant i les superfícies brunyides. Aquest fragment es veia clarament que havia estat trencat recentment.

A uns deu metres a l'est d'aquestes restes, en un lloc en què el terreny s'havia rebaixat més d'un metre, hi havia una segona estructura més o menys circular (fig. 1), d'uns 150 cm de diàmetre i d'uns 30 cm de profunditat, excavada a les graves que formen la terrassa. Aquesta cavitat estava plena de cendres de color negre i de pedres sense cap disposició determinada. Entre les cendres no aparegué cap material ceràmic, ni lític, ni restes de fauna.

Se'ns fa molt difícil situar cronològicament aquestes estructures, ja que a l'escassa presència de materials arqueològics s'uneix el fet que no es pogueren excavar en la seva totalitat. La troballa del fragment de ceràmica a mà tampoc no ens ajuda massa en aquesta tasca. Malgrat això pensem que aquestes estructures deuen correspondre a un moment imprecís que cal situar en el Neolític o l'Edat del Bronze.

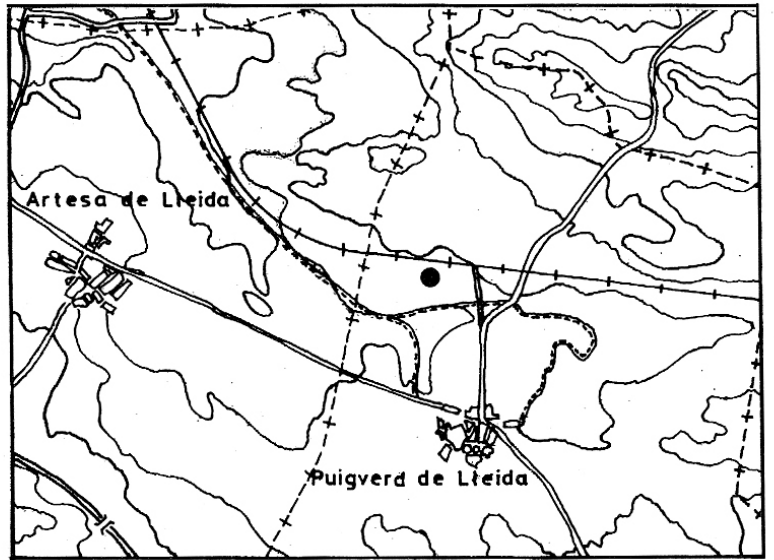
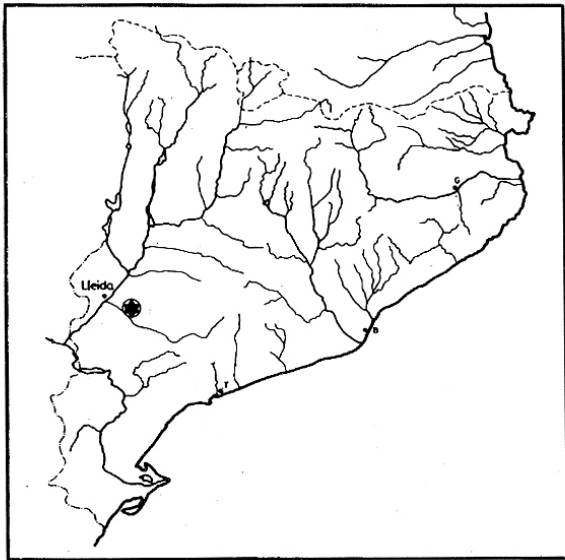


Fig. 1. Localització de les estructures.

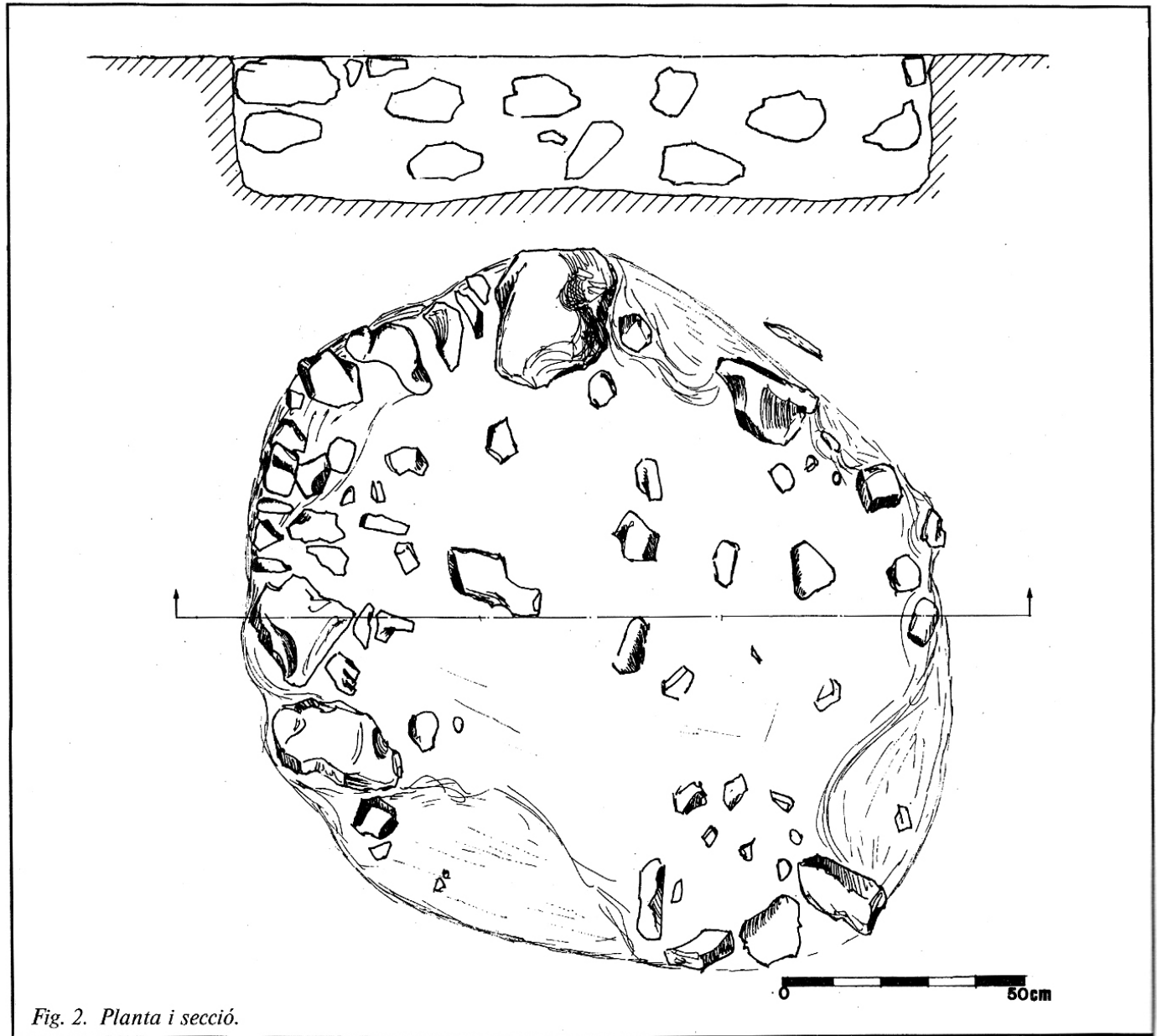


Fig. 2. Planta i secció.

CATALUNYA **1000** ANYS

ISBN 84-393-1058-7



9 788439 310587